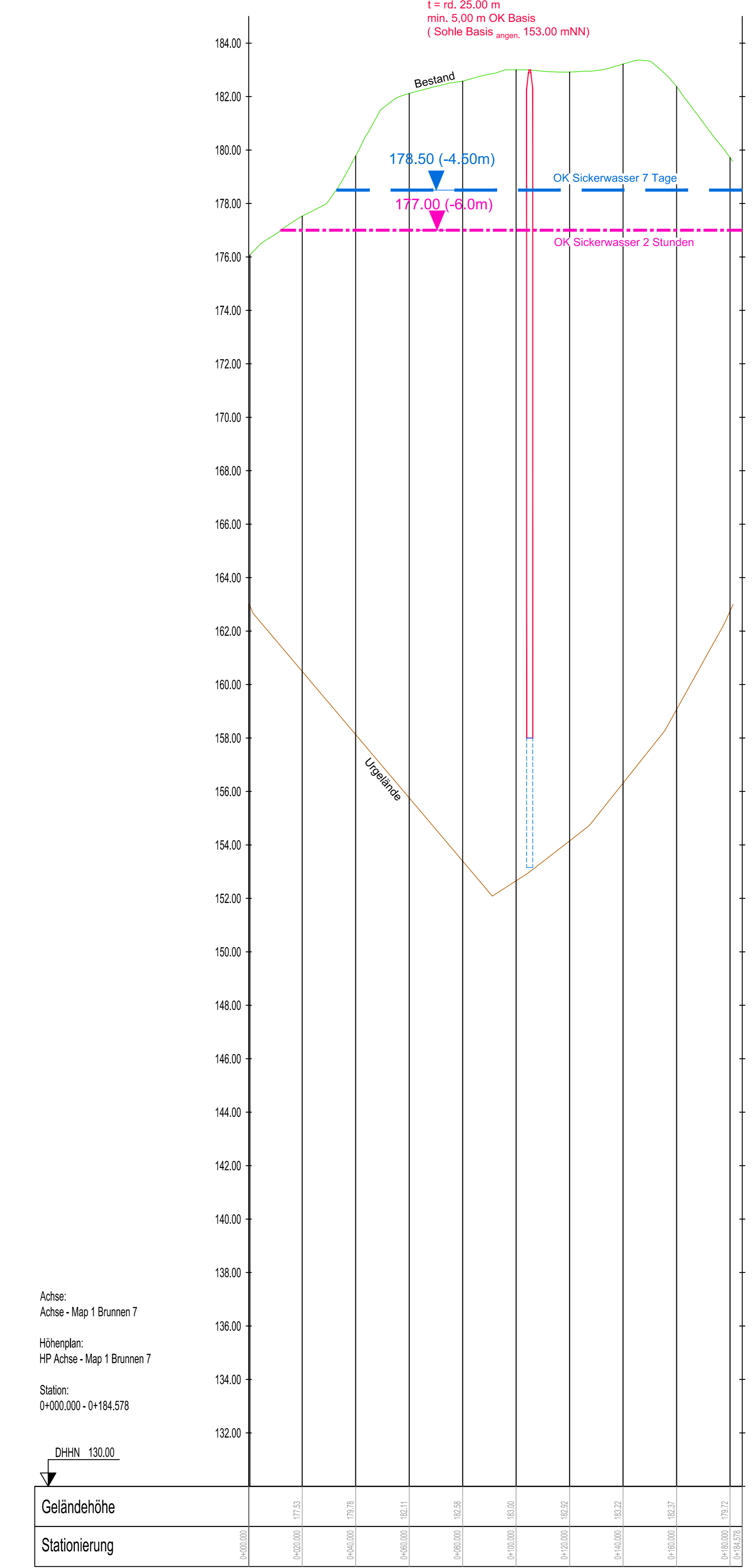
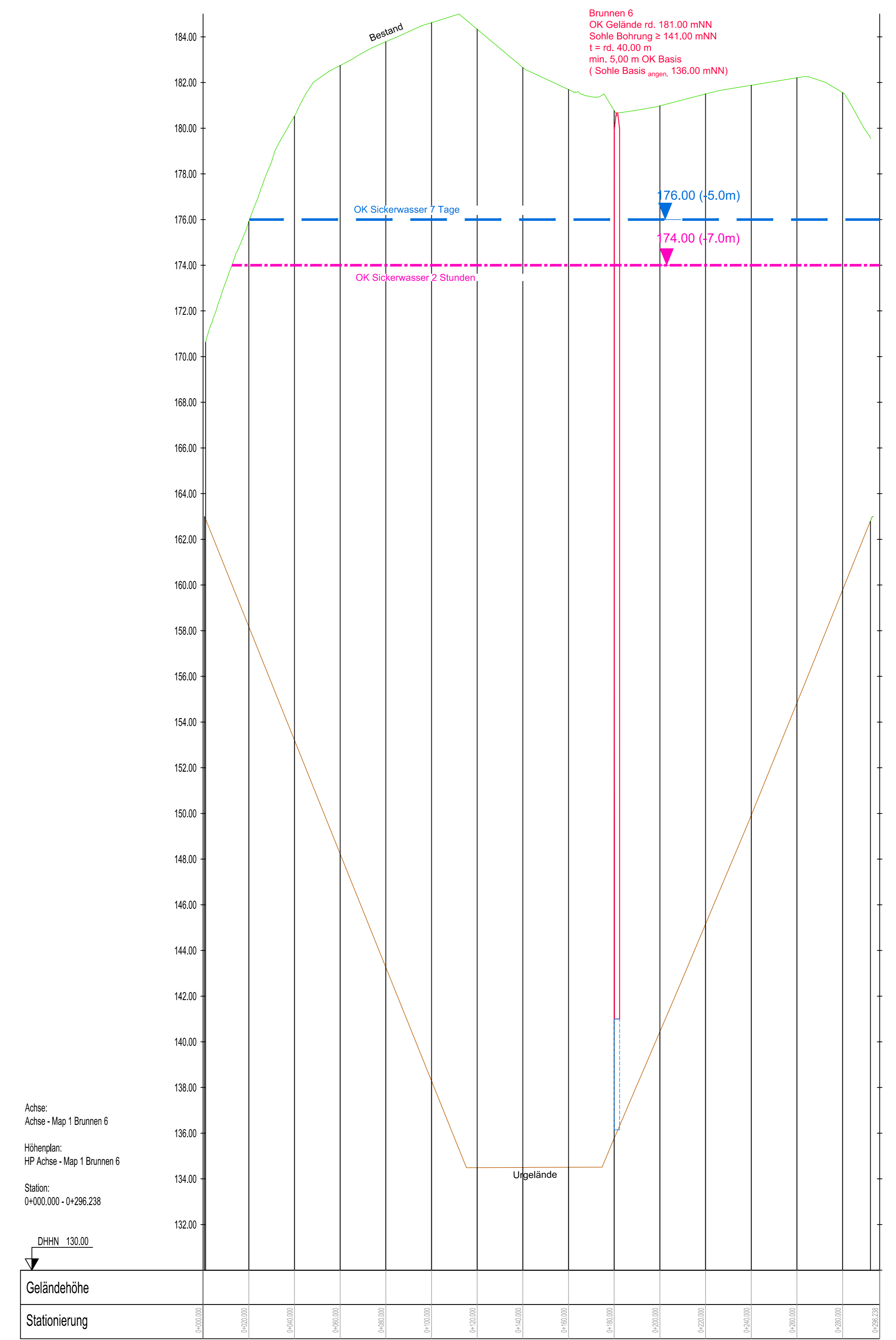
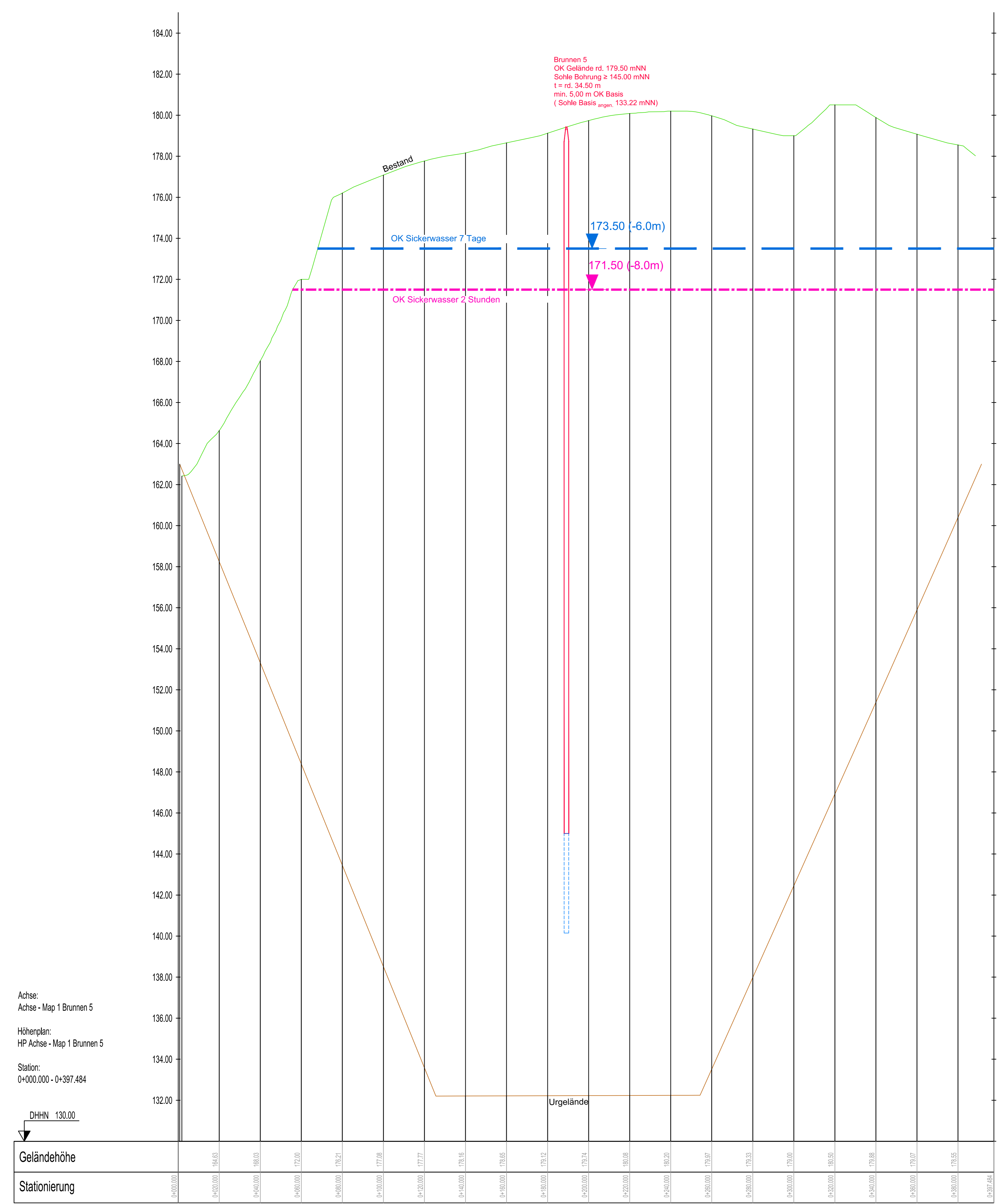


LEGENDE

- OK Bestand
- OK Urgelände (angenommenes Urgelände)
- Bohrung Brunnen
- Bohrung +5.00 m Sohle Basis
- - - OK Sickerwasser 2 Stunden
- - - OK Sickerwasser 7 Tage



Hinweist!
 Plangrundlage gesendet am 18.12.2017 andriy Grundlagen Sendung 1
 (Lageplan S03 - Kiev Deponie Nr. 5 2017.dwg)

NR.	ART DER ÄNDERUNG	DATUM	BEARB.	GEZ.

BEARB.: 06/2018 Keck GEZ.: 06/2018 Wieser GEPR.: 06/2018 Keck

ZEICHNUNGS-NR.: 1490-1-17/1660140K
 PLAN-NR.: 14
 KOORDINATENSYSTEM:
 HÖHENSYSTEM:
 ABMESSUNGEN:
 Maßstab 1:1000

Gestaltet durch:
BN Umwelt GmbH
 DROSELWEG 13
 25569 KREMPELHEIDE
 Tel.: 044219993-0
 Fax: 044219993-33
 info@bn-umwelt.de

BAUHERR: **KIEW, LANDESHAUPTSTADT DER UKRAINE**

BAUVORHABEN: **16EX12326A**
MACHBARKEITSTUDIE DER NACHHALTIGEN SICHERUNG DER DEPONIE NR. 5

PLANNHALT: **QUERSCHNITTE** **MABSTAB:**
 durch Bohrung ermittelte Sickerwasserhorizonte (MAP 1) 1 : 1.000/100
 Brunnen 5, 6 und 7

PLANUNGSSTAND: **GRUNDLAGENERMITTLUNG**

FRÜHEGEBEN, DEN AUFGESTELLT: KREMPELHEIDE, DEN 27.09.2018